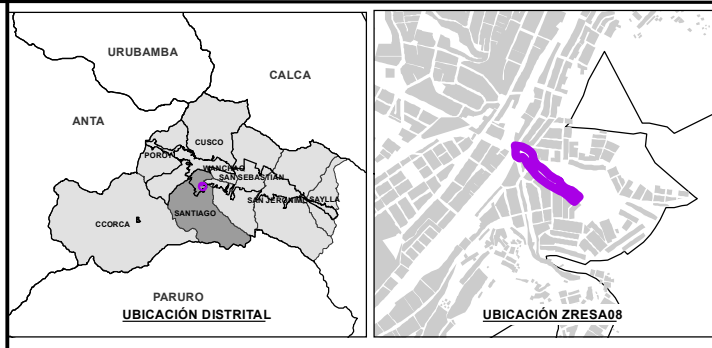
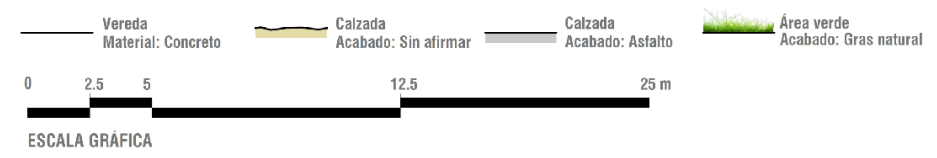
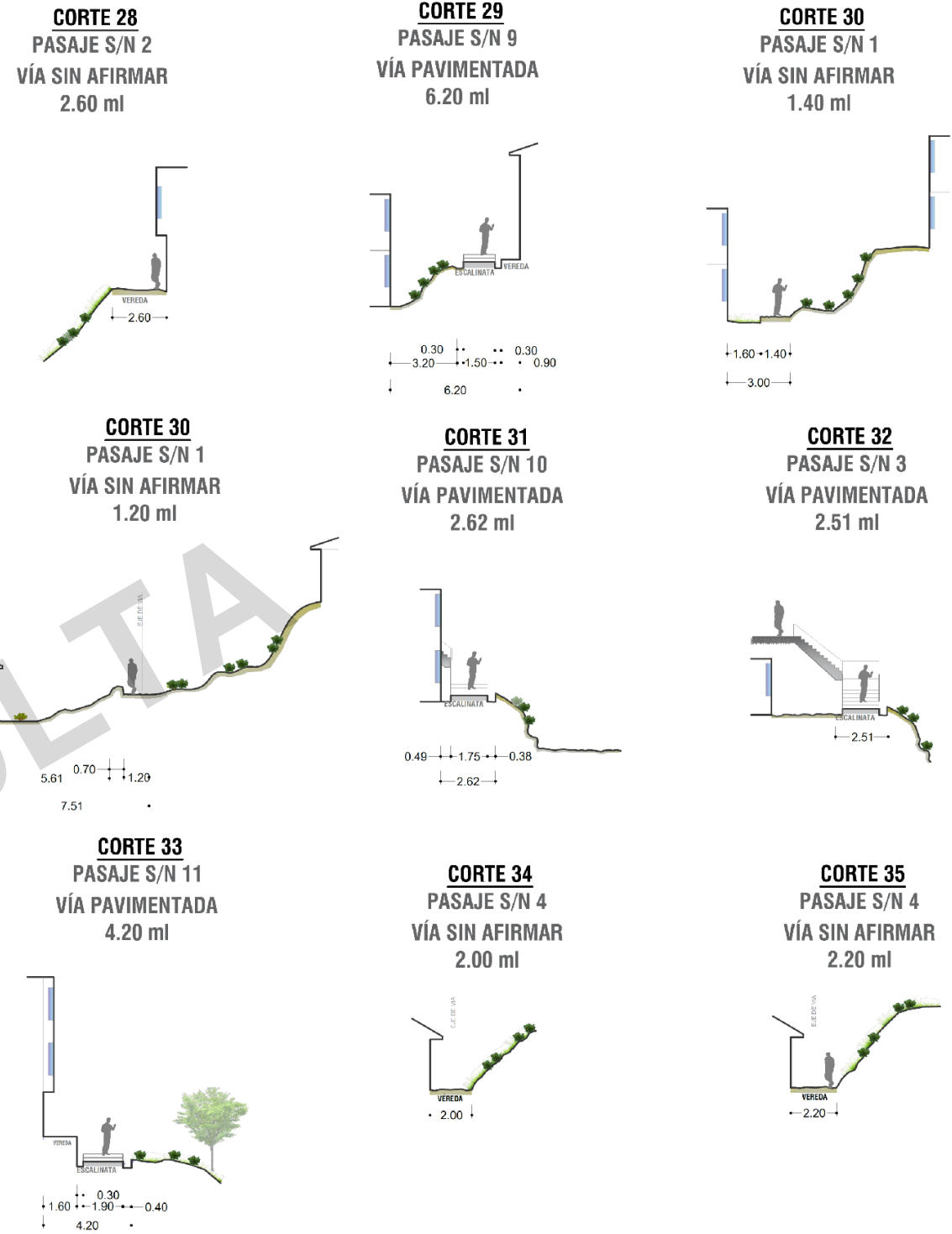


SECCIONES VIALES - ESTADO ACTUAL



LEYENDA GENERAL

ZONIFICACION DE REGLAMENTACION ESPECIAL	CURVAS DE NIVEL	SECCIÓN DE VÍAS
AMBITO DE INTERVENCION	GRADAS	SECCIONES
PROPIEDAD APV. INSCRITA EN SUNARP	CANAL	
BORDE URBANO	FRANJA DE ALTA TENSION	
ZONA DE PROTECCION AMBIENTAL	QUEBRADA	
MANZANAS ENTORNO URBANO		
OCUPACION ACTUAL EN EL AMBITO	RUTAS DE TRANSPORTE	
AREAS DE APORTE	Empresa Grupo Pionero Patrón San Jerónimo Cusco S.A.	
	Empresa Transportes Columbia SRL	
	Empresa Transportes Inka Express S.A.	
	Empresa de Transportes Nuevo Mirador S.A.	

ESCALA GRÁFICA

SISTEMA DE COORDENADAS:
WGS 1984 UTM Zone 19S
Datum: WGS 1984
False Easting: 500,000.0000
False Northing: 10,000,000.0000
Central Meridian: -69.0000
Scale Factor: 0.9996
Latitude Of Origin: 0.0000
Units: Meter

MUNICIPALIDAD PROVINCIAL DE CUSCO

GERENCIA DE DESARROLLO URBANO Y RURAL

PLAN ESPECIFICO ZRESA08

PROYECTO: "MEJORAMIENTO Y RECUPERACION DE LAS CONDICIONES DE HABITABILIDAD URBANA EN 41 ZONAS DE REGLAMENTACION ESPECIAL DE LA PROVINCIA DE CUSCO"

ZONA: ZONA DE REGLAMENTACION ESPECIAL

MAPA: RUTAS DE TRANSPORTE - SECCIONES VIALES

ELABORADO POR: EQUIPO TECNICO PM41ZRE

ESCALA: 1:2,600

MAVO-2021

MD-FC 04-D